



Svitava, úprava Letovice, ř. km 60,922 - 62,290, Letovice,  
oprava hrází, odtěžení sedimentu  
Dokladová část

Polohopisný systém:

Výškopisný systém:

Vedoucí projektant:	Kreslil:	Archivační č.:	24085-13XT-DM	 <b>REGIOPROJEKT BRNO</b> <small>Projektová a inženýrská činnost v oboru stavby vodního, lesního hospodářství a krajinného inženýrství U Svitavy 2, 618 00 Brno IČ: 00220078 tel.: 606 033 120</small>
Ing. Petr Marčák	Ing. Michal Doubek 	Stupeň PD:	DPS	
Stavebník: Povodí Moravy, s.p.		Datum:	03/2025	
		Formát:	1 x A4	
K.ú.: Letovice		Kraj:	Jihomoravský	Zodp. projektant: Ing. Petr Marčák
Název akce / stavebního objektu: Svitava, úprava Letovice, ř. km 60,922 - 62,290, Letovice, oprava hrází, odtěžení sedimentu				
Obsah:  Dokladová část				Měřítka:  Výkres číslo:  E.



Svitava, úprava Letovice, ř. km 60,922 - 62,290, Letovice,  
oprava hrází, odtěžení sedimentu  
Výkaz výměr

Polohopisný systém:                      Výškopisný systém:

Vedoucí projektant:	Kreslil:	Archivační č.:	24085-13XT-DM	 <b>REGIOPROJEKT BRNO</b> <small>Projektová a inženýrská činnost v oboru stavby vodního, lesního hospodářství a krajinného inženýrství U Svitavy 2, 618 00 Brno IČ: 00220078 tel.: 606 033 120</small>	
Ing. Petr Marčák	Ing. Michal Doubek 	Stupeň PD:	DPS		
Stavebník: Povodí Moravy, s.p.		Datum:	03/2025		
		Formát:	1 x A4		
K.ú.: Letovice		Kraj:	Jihomoravský	Zodp. projektant:	Ing. Petr Marčák
Název akce / stavebního objektu: Svitava, úprava Letovice, ř. km 60,922 - 62,290, Letovice, oprava hrází, odtěžení sedimentu					
Obsah:  Výkaz výměr				Měřítko:	Výkres číslo:  F.

Svitava, úprava Letovice, ř. km 60,922 - 62,290, Letovice,  
oprava hrází, odtěžení sedimentu  
Rozpočet

Polohopisný systém: S-JTSK Výškopisný systém: B.p.v.

Vedoucí projektant:	Kreslil:	Archivační č.:	24085-13XT-DM	 <b>REGIOPROJEKT BRNO</b> <small>Projektová a inženýrská činnost v oboru stavby vodního, lesního hospodářství a krajinného inženýrství U Svitavy 2, 618 00 Brno IČ: 00220078 tel.: 606 033 120</small>	
Ing. Petr Marčák	Ing. Michal Doubek 	Stupeň PD:	DPS		
Stavebník: Povodí Moravy, s.p.		Datum:	03/2025		
		Formát:	1 x A4		
K.ú.: Letovice		Kraj:	Jihomoravský	Zodp. projektant:	Ing. Petr Marčák
Název akce / stavebního objektu: Svitava, úprava Letovice, ř. km 60,922 - 62,290, Letovice, oprava hrází, odtěžení sedimentu					
Obsah:  Rozpočet				Měřítko:	Výkres číslo:  G.

## Seznam příloh

- A. Průvodní zpráva
- B. Souhrnná technická zpráva
- C. Situační výkresy
  - C.1.a. Situace širších vztahů
  - C.1.b. Přehledná situace
  - C.2. Situace na KN
  - C.3. Situace stavby
- D. Dokumentace objektů
  - D.1. Technická zpráva
  - D.2. SO01-Podélný profil toku
  - D.3. SO01-Příčné řezy toku
  - D.4. SO01-Podélný řez hrází
  - D.5. Vzorový výkres opravy hráze
  - D.6. SO02-Podélný profil toku
  - D.7. SO02-Příčné řezy toku
  - D.8. Vzorový výkres zpevnění panelů - dočasné přístupy
- E. Dokladová část
- F. Výkaz výměr
- G. Rozpočet (paré č. 1 a 2)
- H. Fotodokumentace
- I. CD s projektovou dokumentací v el. podobě (paré č. 1)
  
- K. Návrh povodňového plánu (paré č. 1 a 2)
- L. Návrh havarijního plánu (paré č. 1 a 2)

## Seznam příloh

- A. Průvodní zpráva
- B. Souhrnná technická zpráva
- C. Situační výkresy
  - C.1.a. Situace širších vztahů
  - C.1.b. Přehledná situace
  - C.2. Situace na KN
  - C.3. Situace stavby
- D. Dokumentace objektů
  - D.1. Technická zpráva
  - D.2. SO01-Podélný profil toku
  - D.3. SO01-Příčné řezy toku
  - D.4. SO01-Podélný řez hrází
  - D.5. Vzorový výkres opravy hráze
  - D.6. SO02-Podélný profil toku
  - D.7. SO02-Příčné řezy toku
  - D.8. Vzorový výkres zpevnění panelů - dočasné přístupy
- E. Dokladová část
- F. Výkaz výměr
- G. Rozpočet (paré č. 1 a 2)
- H. Fotodokumentace
- I. CD s projektovou dokumentací v el. podobě (paré č. 1)
  
- K. Návrh povodňového plánu (paré č. 1 a 2)
- L. Návrh havarijního plánu (paré č. 1 a 2)